

**ПОСТАНОВЛЕНИЕ**

**КАРАР**

от «26» января 2018 года

№ 45

**«Об утверждении схемы размещения рекламных конструкций на территории Новошешминского муниципального района Республики Татарстан»**

В соответствии с Федеральным законом от 13.03.2006 № 38-ФЗ «О рекламе», **постановляю:**

1. Утвердить прилагаемую схему размещения рекламных конструкций на территории Новошешминского муниципального района Республики Татарстан.
2. Опубликовать настоящее постановление на официальном сайте Новошешминского муниципального района Республики Татарстан.
3. Постановление Исполнительного комитета Новошешминского муниципального района Республики Татарстан от 26 мая 2014 года № 220 «Об утверждении схемы размещения рекламных конструкций Новошешминского района» считать утратившим силу.
4. Контроль за исполнением настоящего постановления возложить на заместителя руководителя Исполнительного комитета Новошешминского муниципального района Республики Татарстан по инфраструктурному развитию.

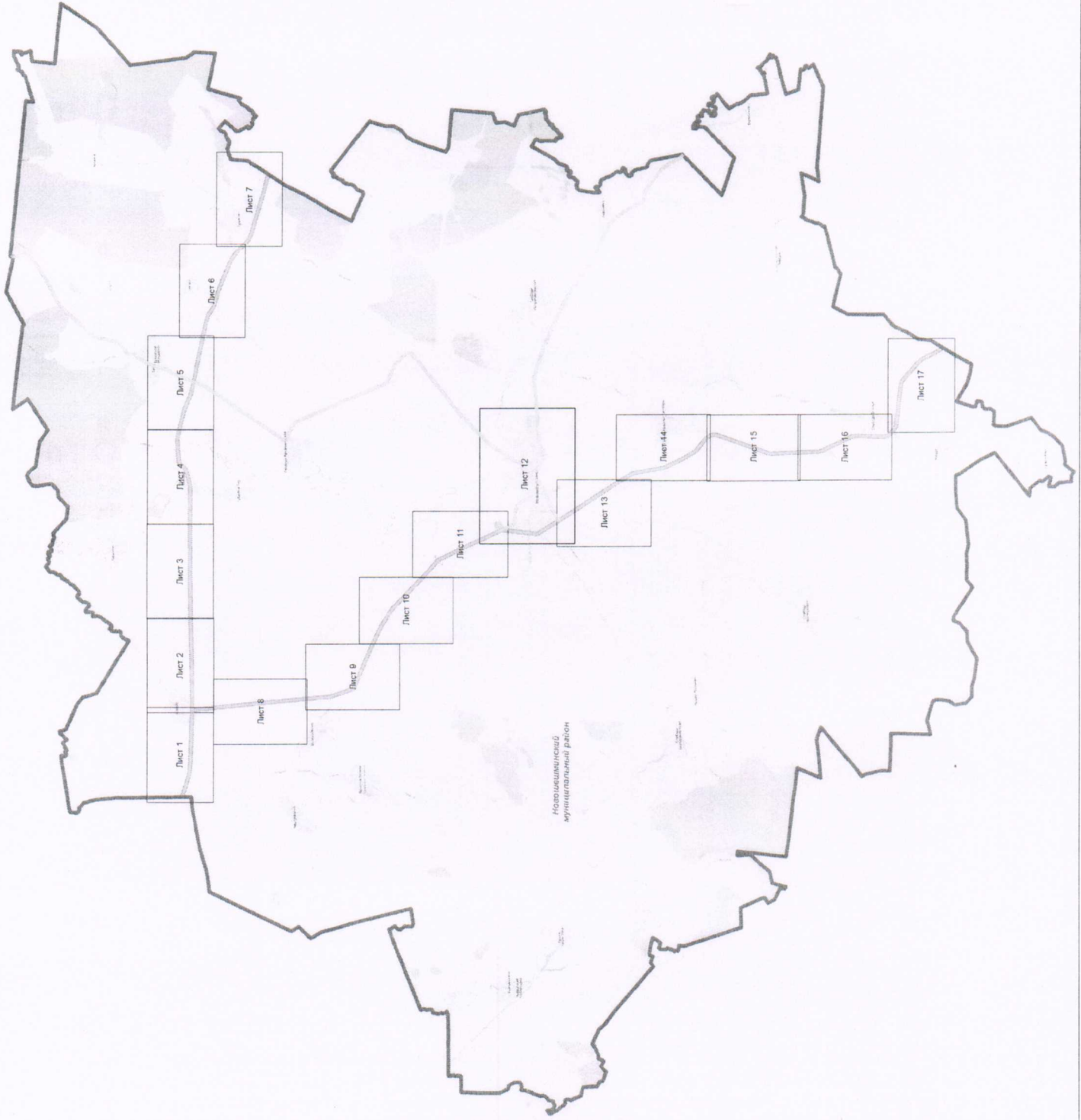
**Руководитель  
Исполнительного комитета  
Новошешминского муниципального района**



**Р.Р. Фасахов**

**Схема размещения рекламных конструкций на территории Новошешминского района**  
Схема листов графических материалов

1:120 000



**Условные обозначения**

- граница муниципального района
- нумерация графических материалов
- автомобильная дорога





**Схема размещения рекламных конструкций на территории Новошешминского района**  
Лист 3. Схема размещения рекламных конструкций вдоль автомобильной дороги Р-239 (Казань-Оренбург)

1:10 000

Новошешминский  
муниципальный  
район

Оренбург

168

167

168

168

Адыгейск

**Условные обозначения  
Рекламные конструкции**

- 1 Отдельно стоящие крупногабаритные
- 1 Отдельно стоящие среднегабаритные
- 1 Отдельно стоящие мелкогабаритные
- 1 Километрж автомобильной дороги
- 239 автомобильные заправочные станции (АЗС АГЗС)

----- граница муниципального района





**Схема размещения рекламных конструкций на территории Новошешминского района**  
Лист 6. Схема размещения рекламных конструкций вдоль автомобильной дороги Р-239 (Казань-Оренбург)

1:10 000



- Условные обозначения**  
**Рекламные конструкции**
- 1 Отдельно стоящие крупногабаритные
  - 2 Отдельно стоящие среднегабаритные
  - 3 Отдельно стоящие мелкогабаритные
  - 4 километр, автомобильной дороги
  - 5 автомобильные заправочные станции (АЗС, АГЗС)
- граница муниципального района

**Схема размещения рекламных конструкций на территории Новошешминского района**  
 Лист 7. Схема размещения рекламных конструкций вдоль автомобильной дороги Р-239 (Казань-Оренбург)

1:10 000



- Условные обозначения**  
**Рекламные конструкции**
- 1 Отдельно стоящие крупногабаритные
  - 1 Отдельно стоящие среднегабаритные
  - 1 Отдельно стоящие малогабаритные
  - километр автомобильной дороги
  - ⊠ автомобильные заправочные станции (АЗС, АГЗС)
- граница муниципального района

**Схема размещения рекламных конструкций на территории Новошешминского района**  
Лист 8. Схема размещения рекламных конструкций вдоль автомобильной дороги Чистополь-Черемшан 1:10 000

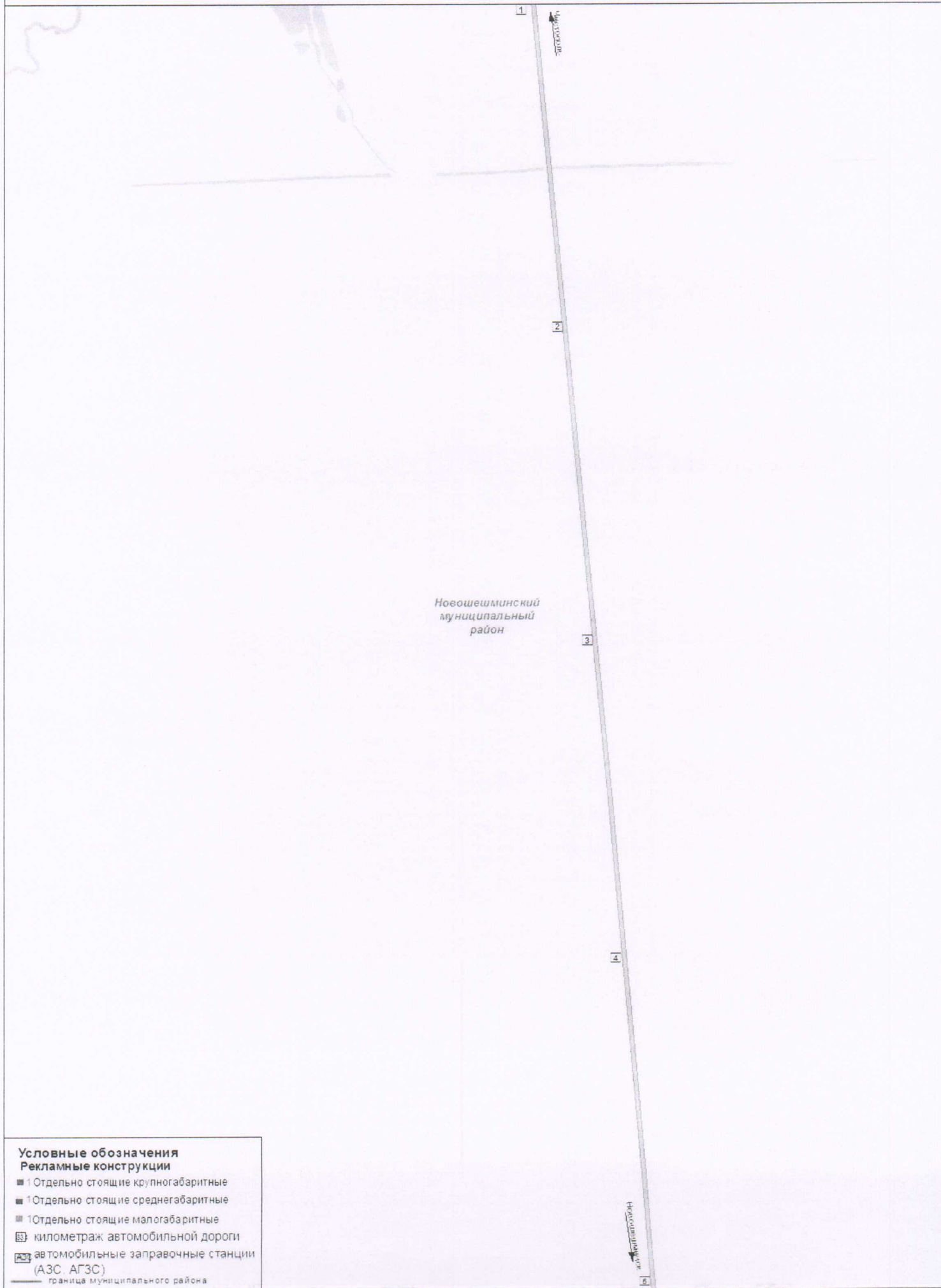
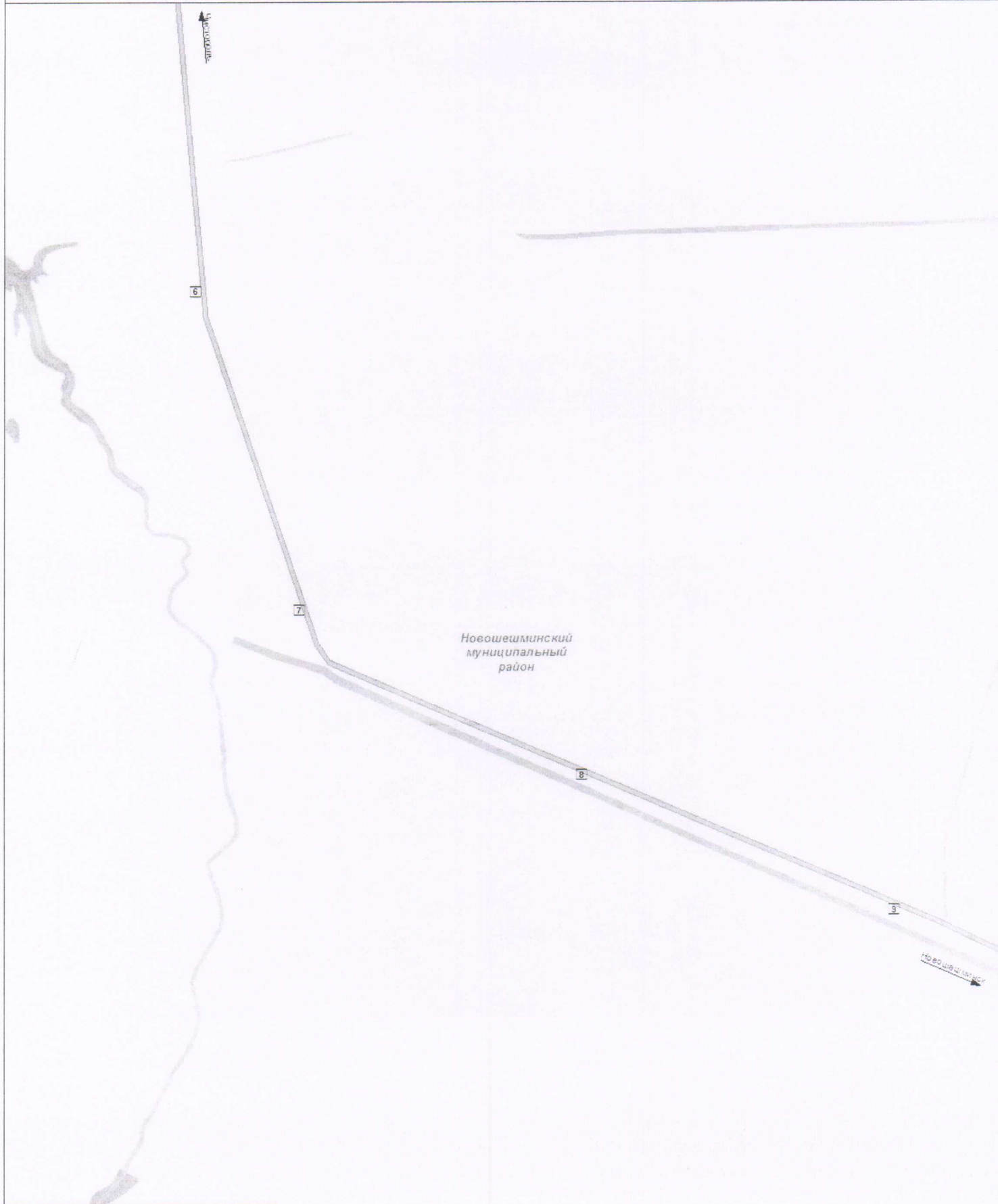

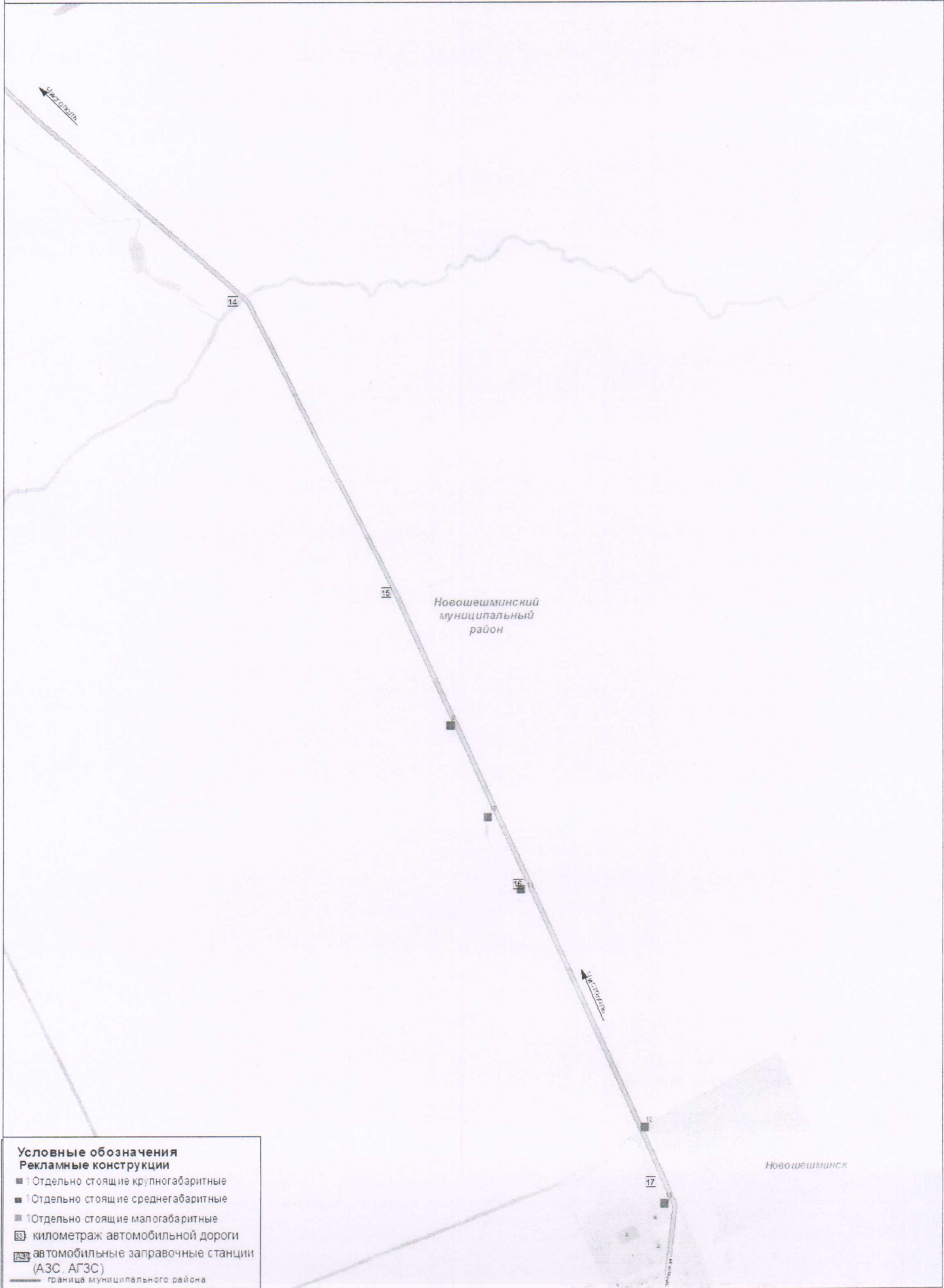


Схема размещения рекламных конструкций на территории Новошешминского района  
Лист 9. Схема размещения рекламных конструкций вдоль автомобильной дороги Чистополь-Черемшан 1:10 000



- Условные обозначения**  
**Рекламные конструкции**
- 1 Отдельно стоящие крупногабаритные
  - 1 Отдельно стоящие среднегабаритные
  - 1 Отдельно стоящие малогабаритные
  - 63 километраж автомобильной дороги
  - 244 автомобильные заправочные станции (АЗС, АГЗС)
  - граница муниципального района





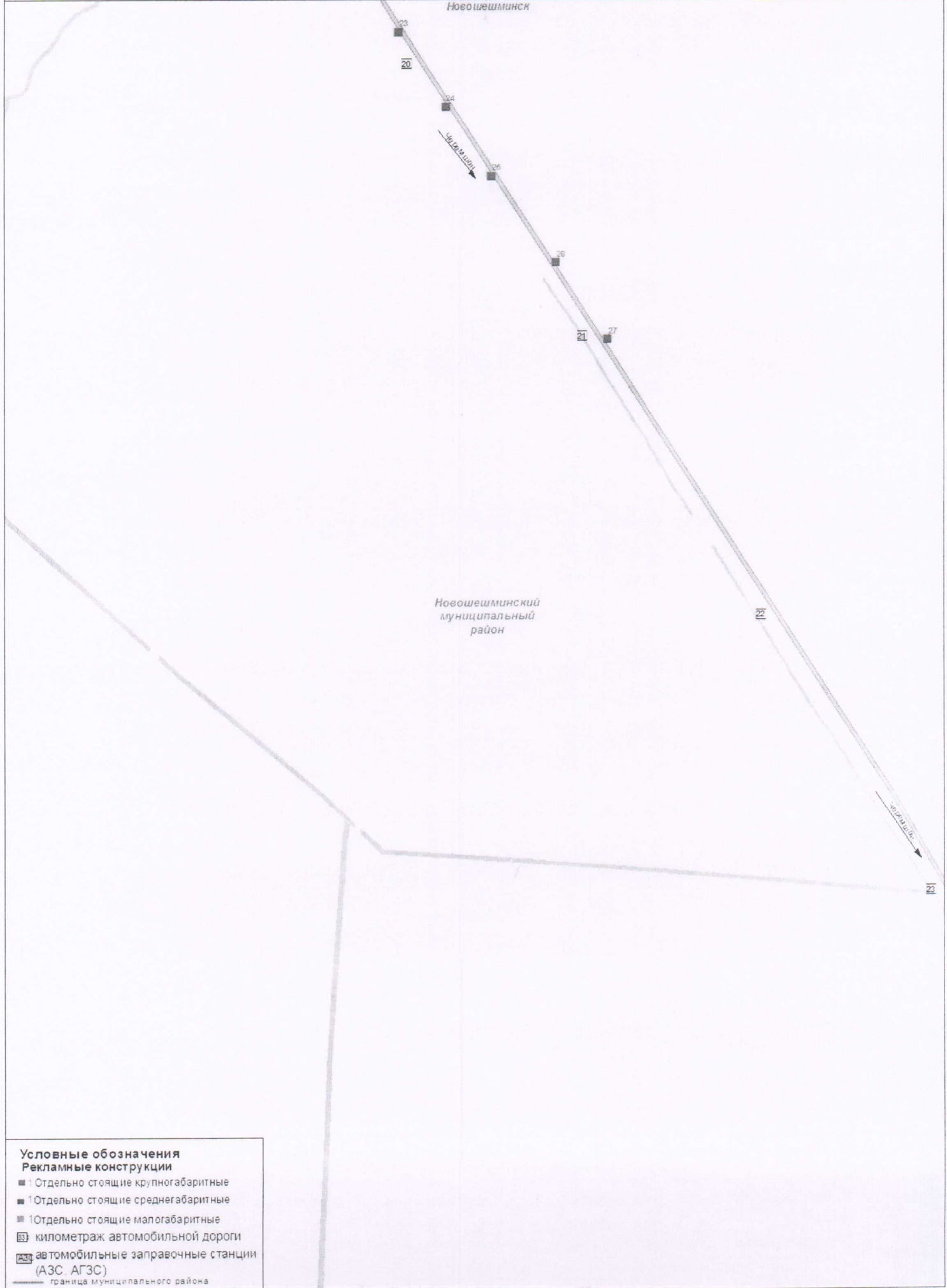
# Схема размещения рекламных конструкций на территории Новошешминского района

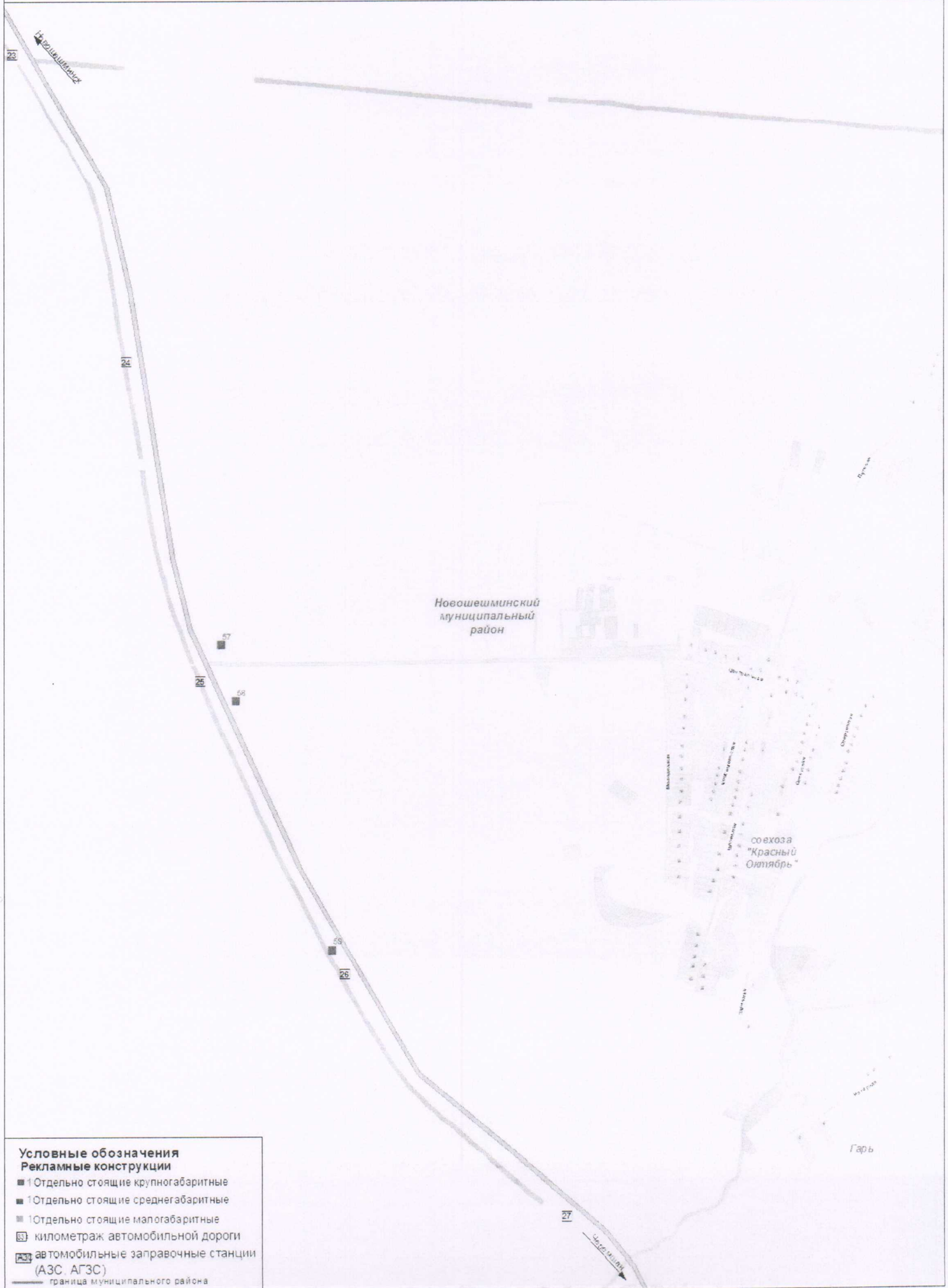
1:10 000

Лист 12. Схема размещения рекламных конструкций на территории села Новошешминск



**Схема размещения рекламных конструкций на территории Новошешминского района**  
Лист 13. Схема размещения рекламных конструкций вдоль автомобильной дороги Чистополь-Черемшан 1:10 000





- Условные обозначения  
 Рекламные конструкции**
- 1 Отдельно стоящие крупногабаритные
  - 1 Отдельно стоящие среднегабаритные
  - 1 Отдельно стоящие малогабаритные
  - километраж автомобильной дороги
  - ⛽ автомобильные заправочные станции (АЗС, АГЗС)
  - граница муниципального района

**Схема размещения рекламных конструкций на территории Новошешминского района**  
Лист 15. Схема размещения рекламных конструкций вдоль автомобильной дороги Чистополь-Черемшан 1:10 000



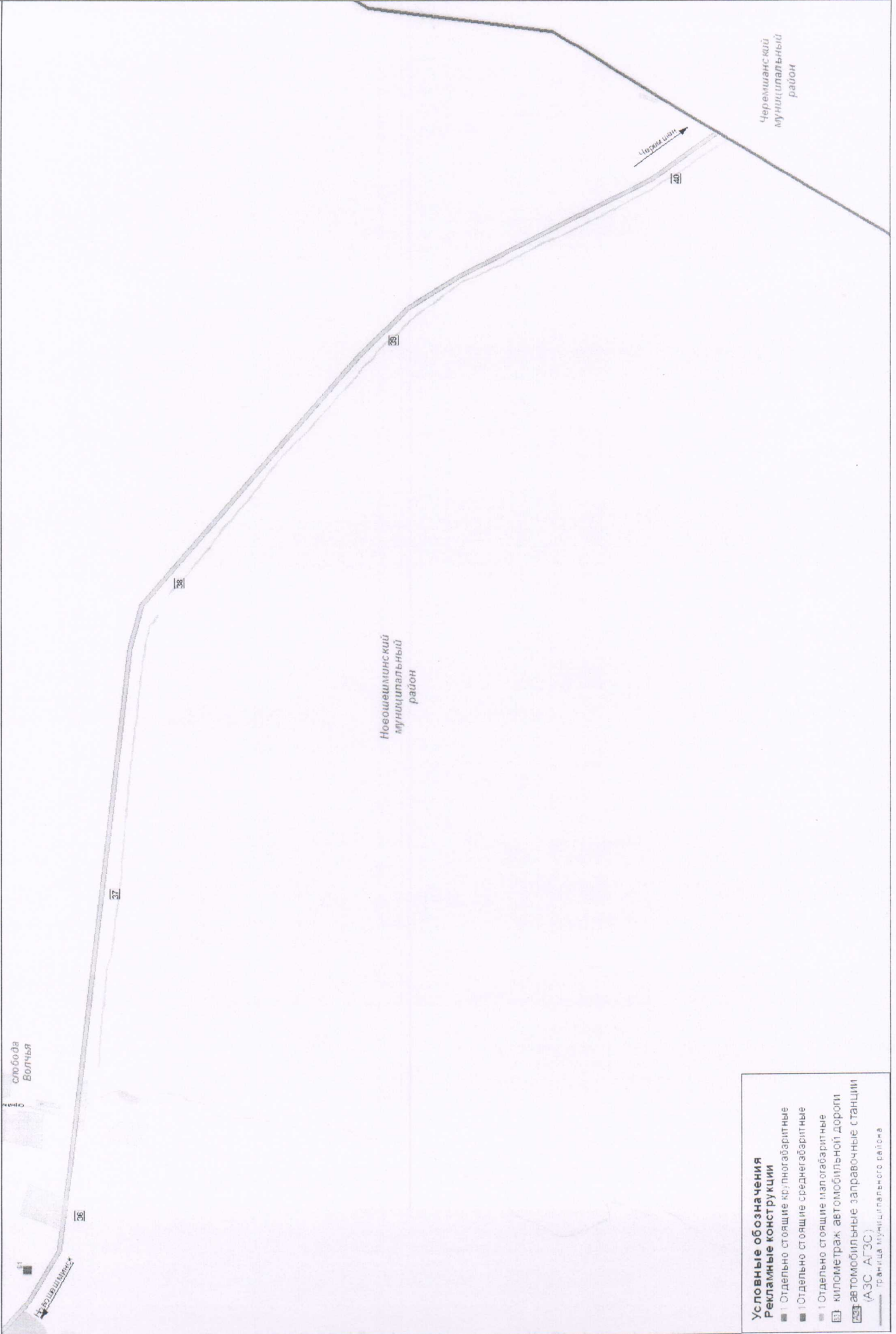
- Условные обозначения**  
**Рекламные конструкции**
- 1 Отдельно стоящие крупногабаритные
  - 1 Отдельно стоящие среднегабаритные
  - 1 Отдельно стоящие малогабаритные
  - километраж автомобильной дороги
  - ⛽ автомобильные заправочные станции (АЗС, АГЗС)
  - граница муниципального района



# Схема размещения рекламных конструкций на территории Новошешминского района

1:10 000

Лист 17. Схема размещения рекламных конструкций вдоль автомобильной дороги Чистополь-Черемшан



- Условные обозначения**  
**Рекламные конструкции**
- 1 Отдельно стоящие крупногабаритные
  - 1 Отдельно стоящие среднегабаритные
  - 1 Отдельно стоящие мелкогабаритные
  - километраж автомобильной дороги
  - автомобильные заправочные станции (АЗС, АГЗС)
- Граница муниципального района